

Diaarinumero TRE:4810/10.03.04/2023

28.11.2023

Versonpuiston ja Tesomanpuiston yleissuunnitelmat

Palaute- ja vastineraportti

Nähtävillä olon ja palautteen antamisen järjestelyt

Versonpuiston ja Tesomanpuiston yleissuunnitelmaluonnokset olivat nähtävillä 9.-23.11.2023 kaupungin verkkosivuilla ja maastotauluina suunnittelukohteessa. Maastotauluja oli kolme kappaletta ja ne olivat sijoitettuna nykyisen latureitin ja puistokäytävien varrelle.


Suunnitelmasta annettiin kolme palautteita. Palautteet ja vastineet on koottu tähän palaute- ja vastineraporttiin.

Suunnitelmaluonnoksista annetut palautteet

1. Kommentti 1, 13.11.2023

Asiakaspalaute annettu Tampere.fi-sivujen kautta tunnisteella #ID:AP-051891#. Palautteen aihe Versonpuisto, Tesoma.

"Palaute Tesoman taimiston kohdalle ei sovi lainkaan latuverkko. Pitää säilyttää alue niin vihreänä kuin mahdollista eikä metsää poistaa ladun takia. On jo muutenkin surullista menetetty monimuotoinen hieno luontoarvoiltaan arvokas metsäosuus. Latu voisi hyvin alkaa vasta haukiluoman rajalta myllypurokadun jälkeen. Ja siitä on pitkät reitit mahdollisia. Nyt kun alueelle tulee myös taloja paljon niin suunniteltu latu ei säily vaan se otetaan kävelyyn mikä on



ymmärrettävää. Samoin on käynyt mustan vuoren pienelle ladulle. Eli ei tuhota enempää metsää.”

2. Palaute 2, 14.11.2023


Asiakaspalaute annettu Tampere.fi-sivujen kautta tunnisteella #ID:AP-052064#. Palautteen aihe Versonpuisto, Tesoma.

”Jotain hyvää: kapea puistoalue suunnitteilla. Vielä: luopukaa älyttömästä ideasta laittaa jättimuuri Myllypuronkadun varteen! Pilaa koko alueen, jos pakko rakentaa, tehkää pientaloja, rivitaloja tms. tai vielä parempi, säilyttäkää koko vanha taimitarha, linnut, oravat, peurat kiittävät, samoin me alueen asukkaat.”

3. Palaute 3, 15.11.2023

Asiakaspalaute annettu Tampere.fi-sivujen kautta tunnisteella #ID:AP-052195#

”Hei Järkytyin kun katselin vihersuunnitelmaa. Ensin talojen alue kaavoitettu ja siihen mennyt jo lähes koko metsikkö. Nyt aivan turha latu tehdään metsän tilalle, puut kaadetaan lisää ja monimuotoisuus hävitetään. Latualue on turha kun se voisi alkaa metsän säästären vasta taimiston alueelta. Se ei käyttäjälle tee ongelmaa mutta säästäisi koko jäljelle jääneen metsän. Tesomalla vähän lähimetsää ja yhä silpumpaa.. myös luonnon arvot kärsivät ja asukkaat. Todellisuudessa tuo metsänalueen hävittäminen pelkän ladun vuoksi kaupungin kuihtuvien metsikköalueiden kohdalla on hyvä kuvaus siitä miten asukkaita ja tarvetta vihervyöhykkeisiin ei huomioida lainkaan. Itsekin hiihdän ja tulen mustalta vuorelta haukiluoman ja ikuriin suuntaan tai nokialle. Tesomaalueen toivon jopa ladun käyttäjänä että jätetään rauhaan. Liian pieni alue ja käy lopulta samoin kuin mustalla vuorella kukaan ei hiihdä 2 siellä enään vaan lapset laskee mäkeä liukastuttaen sen ja ihmiset kävelee ladun rikki. Taimiston ja tesomajärven alueella on tarvetta vain kävelyreittiin ja sekin on siellä jo ennestään pienenä kivana polkuna.




Nyt sekin tuhotaan tämän suunnitelman mukaan sillä se jää aivan uskomattoman leveän latualueen alle. eli älkää tehkö mitään metsälle enään, aivan liikaa metsää ja kaunista luontoa menetetty jo. :/”

Yhteinen vastine annettuihin palautteisiin

Alueen maankäyttö, kuten viheralueiden, asuinkortteleiden ja rakennusalojen sijoittuminen, tehokkuus, katualueiden rajat sekä jalankulun, pyöräilyn ja ulkoilun reitit on määritelty lainvoimaisessa asemakaavassa 8539. Asemakaavassa on kaavamerkintöjä ja -määräyksiä myös arvokkaiden luonnonominaisuuksien säilyttämiseksi ja turvaamiseksi. Jalankulun, pyöräilyn ja latureittien suunnittelussa on otettu huomioon luontoarvot ja pyritty minimoimaan haitat. Yleissuunnitelman latureitti on suunniteltu asemakaavan 8539 mukaisesti. Asemakaava on laadittu tiiviissä yhteistyössä eri tekniikka alojen, kuten asemakaavoituksen, yleiskaavoituksen, ympäristönsuojelun, viheralue- ja hulevesisuunnittelun, liikennesuunnittelun ja liikuntapalveluiden kesken.

Suunnitelman mukaisilla toimenpiteillä ei laajenneta latuverkostoa vaan latu siirretään Myllypuronkadun ja Tesoman valtatieen tuntumassa maankäytön muutoksien vuoksi noin 450 metrin matkalla uudelle sijainnille. Ulkoilu- ja latureittiverkoston tavoitteena on mahdollistaa palvelun saavutettavuus mahdollisimman isolle käyttäjämäärälle jalkaisin ja näin ollen vähentää autolla siirtymisen tarvetta. Tesoma-Lamminpään latureitti on suosittu ja se mahdollistaa ladun käytön isolle Tesomajärven ympäristön asukasmäärälle.

Kävely laduilla on valitettava ilmiö. Tämä ei kuitenkaan ole peruste luopua hiihtoladuista ja palvelun tarjoamisesta lähiliikkumiseen. Versonpuistossa ja Tesomanpuistossa on pyritty vähentämään houkutusta ladulla kävelemiseen suunnittelemalla metsäiseen ympäristöön myös talvikunnossapidettäviä jalankulun ja pyöräilyn reittejä.



Versonpuisto ja Tesomanpuisto ovat tärkeitä viher- ja virkistysverkon osia ja suunnittelussa on huomioitu yleis- ja asemakaavallinen ohjaus ja tavoitteet. Versonpuisto ja Tesomanpuisto ovat keskuspuistoverkoston sekä ohjeellista keskuspuistoverkoston kehittämistarvealuetta.

Keskuspuistoverkoston kehittämistarvealueen kaavamerkinnän kuvauksen mukaan *Tesomanpuisto ja Haukiluomanpuisto ovat osa läntisten kaupunginosien keskuspuistovyöhykettä, jolla on virkistyskäytön lisäksi merkitystä myös kaupunkirakenteen jäsentäjänä. Tesomajärven ympäristön kautta kulkee pohjois-eteläsuuntainen virkistysyhteys Ylöjärven Teivaalanharjulta aina Villilänsaareen asti sekä itä-länsisuuntainen virkistysyhteys Myllypuron Natura-alueelta Tohloppijärven ympäristöön. Aluekokonaisuuteen kuuluu runsas virkistysreitiverkosto, kolme uimarantaa, uimahalli- ja jäähallipalvelut sekä laskettelurinne. Virkistysreitiverkostosta merkittävä osa toimii talvisin latuina. Alueen kokonaissuunnittelussa tulee huomioida seudullisten yhteyksien kehittäminen sekä Ylöjärven että Nokian suuntaan kasvava käyttöpaine. Samoin alueen saavutettavuutta tulee parantaa ympäröiviltä asuinalueilta. Reitistöjen suunnittelussa keskeistä on eri käyttäjäryhmien huomioiminen sekä reitistöjen käyttömahdollisuuksien varmistaminen ympärivuotisesti.*

Alueella on virkistysarvojen lisäksi luonnonolosuhteisiin liittyviä arvoja. Latureitin sijoittuminen on osoitettu asemakaavassa ohjeellisena ja reitin sijainti on tarkistettu yleissuunnittelua tehdessä maastossa. Tesomanpuistossa uusien reittien ja hulevesirakenteiden kohdalta poistetaan puustoa, mutta muutoin alueen metsäisyys ja luonnonmukaisuus säilyvät. Versonpuistoon ja Sivuverson suojaviheralueelle on suunniteltu runsaasti uusia monilajisia puuistutuksia. Istutusten tavoitteena on lisätä Versonpuiston latvuspeitteisyyttä ja vahvistaa pohjois-etelä-suuntaisia ekologisia yhteyksiä ja ympäristön soveltuvuutta liito-oravan kulkureitiksi.

